





# výkres předpokládaných záborů půdního fondu odůvodnění změny č. 3 územního plánu Vlastiboř

## Legenda

-  správní území
-  plochy a koridory na nichž se předpokládá zábor
-  bonitovaná půdně ekologická jednotka
-  ostatní komunikace

